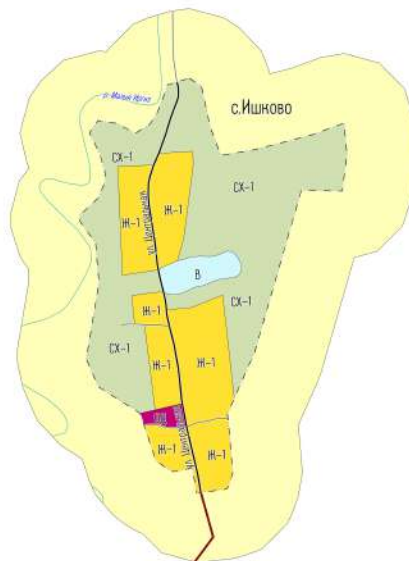
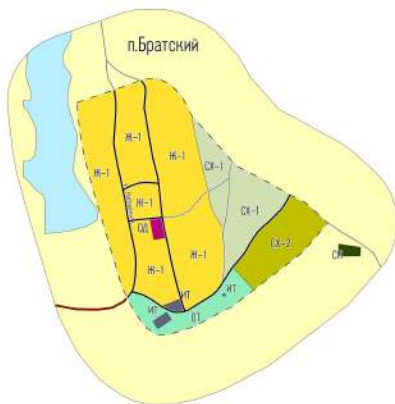
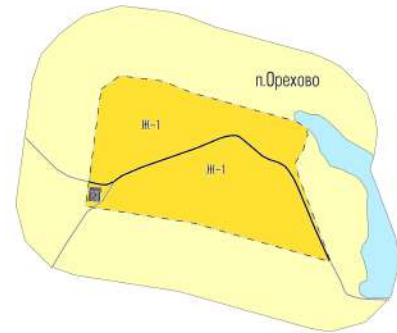
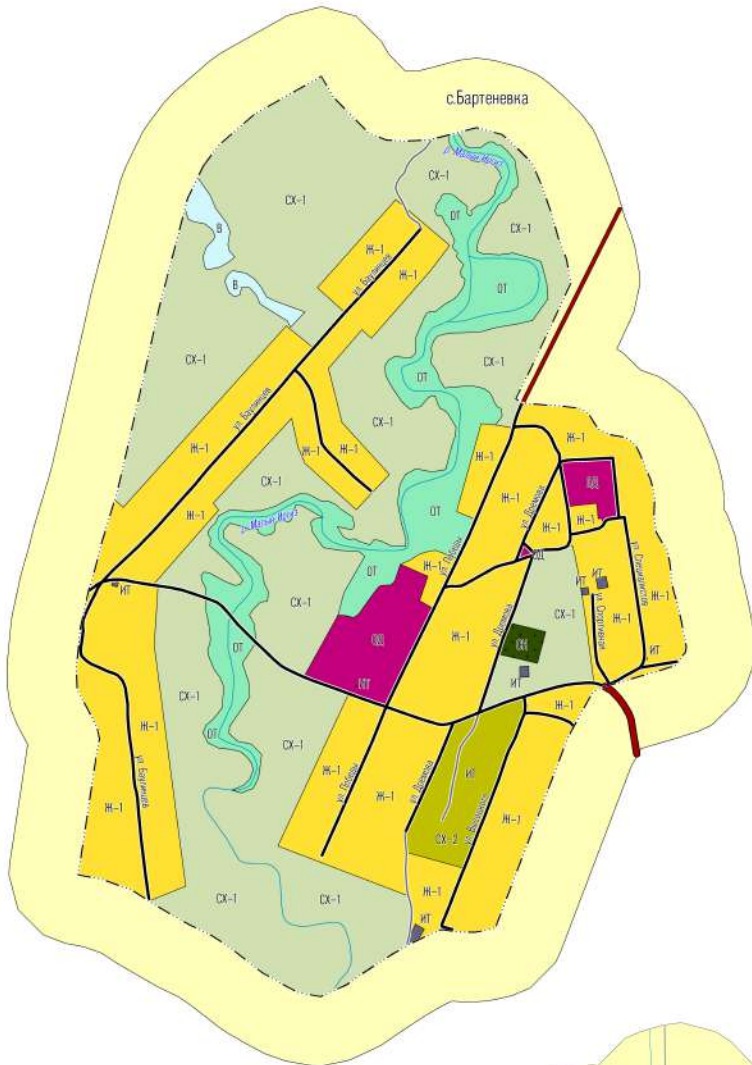


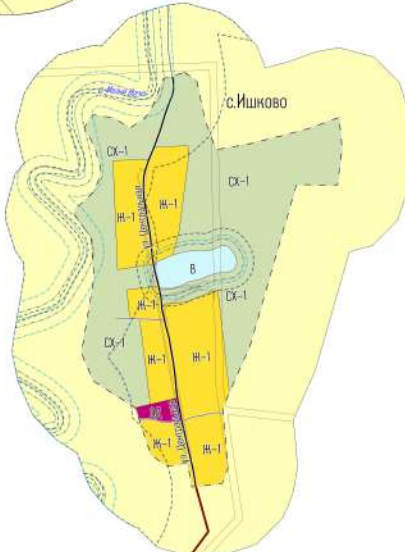
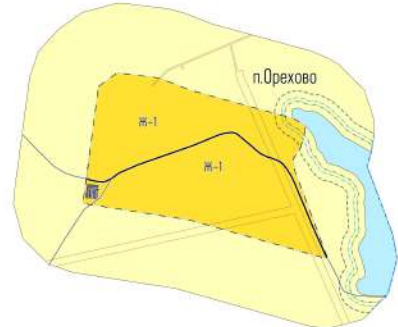
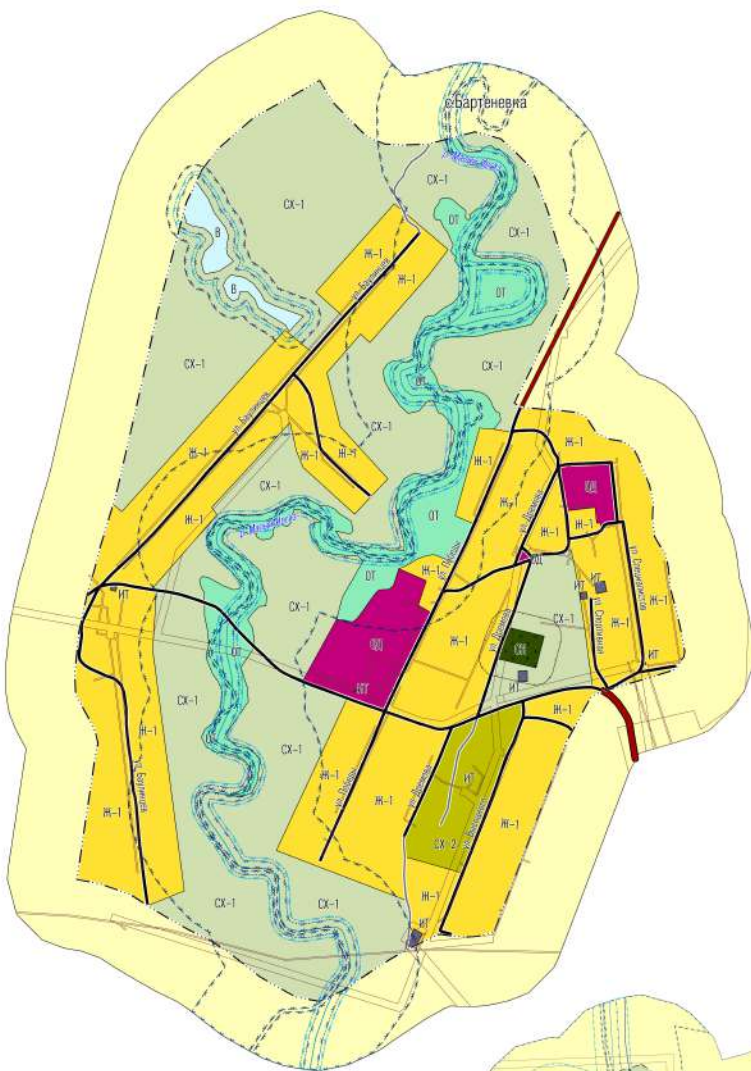
**ПРАВИЛА ЗЕМЛЕПОЛЬЗОВАНИЯ И ЗАСТРОЙКИ БАРТЕНЕВСКОГО МУНИЦИПАЛЬНОГО ОБРАЗОВАНИЯ
ИВАНТЕЕВСКОГО МУНИЦИПАЛЬНОГО РАЙОНА САРАТОВСКОЙ ОБЛАСТИ
"КАРТА ГРАДОСТРОИТЕЛЬНОГО ЗОНИРОВАНИЯ"**



- Условные обозначения**
- Границы единиц административно-территориального деления Российской Федерации*
- Граница населенного пункта
- Объекты дорожно-транспортной инфраструктуры*
- Автомобильные дороги регионального или межмуниципального значения
 - Автомобильные дороги местного значения
 - Улицы в жилой застройке
 - Хозяйственный проезд
 - Железнодорожный путь общего пользования
- Территориальное зонирование*
- Ж-1 Зона застройки индивидуальными жилыми домами
 - ОД Зона общественно-деловой застройки
 - СХ-1 Зона сельскохозяйственных угодий
 - СХ-2 Зона сельскохозяйственного производства
 - ИТ Зона инженерной инфраструктуры
 - ОТ Зона открытых природных пространств
 - СН Зона кладбищ
 - В Зона водных объектов
- Территории, для которых градостроительный регламент не устанавливается*
- Земли сельскохозяйственного назначения
 - Земли водного фонда

				Итого:	
				Администрация Ивантеевского муниципального района Саратовской области	
				Полномочия исполняются в соответствии с законодательством Российской Федерации	
				Исполнительный директор Ивантеевского муниципального района Саратовской области	
Дата утверждения:	№№:	Подпись:	Дата:	Масштаб:	Лист:
01.08.2018	0001/18	Ивантеевский район	01.08.2018	1:1000	1
Имя, Фамилия, Инициалы:	Подпись:	Имя, Фамилия, Инициалы:	Подпись:	Место государственного лицензирования:	
Ивантеевский район	Ивантеевский район	Ивантеевский район	Ивантеевский район	Выдан 08.08.2018 г. в г. Саратов	
				И.О. Должность:	
				И.О. Должность:	

**ПРАВИЛА ЗЕМЛЕПОЛЬЗОВАНИЯ И ЗАСТРОЙКИ БАРТЕНЕВСКОГО МУНИЦИПАЛЬНОГО ОБРАЗОВАНИЯ
ИВАНТЕЕВСКОГО МУНИЦИПАЛЬНОГО РАЙОНА САРАТОВСКОЙ ОБЛАСТИ
"КАРТА ГРАНИЦ ЗОН С ОСОБЫМИ УСЛОВИЯМИ ИСПОЛЬЗОВАНИЯ ТЕРРИТОРИИ"**



- Условные обозначения**
- Границы единиц административно-территориального деления Российской Федерации*
- Граница населенного пункта
- Объекты дорожно-транспортной инфраструктуры*
- Автомобильные дороги регионального или межмуниципального значения
 - Автомобильные дороги местного значения
 - Улицы в жилой застройке
 - Хозяйственный проезд
 - Железнодорожный путь общего пользования
- Зоны с особыми условиями использования территории*
- Первый пояс зоны санитарной охраны источника водоснабжения
 - Водоохранная зона
 - Береговая полоса
 - Прибрежная защитная полоса
 - Санитарно-защитная зона предприятий, сооружений и иных объектов
 - Охранная зона газопроводов и систем газоснабжения
 - Охранная зона объектов электросетевого хозяйства (вдоль линий электропередачи, вокруг подстанций)
 - Санитарно-защитная полоса водоводов
- Территориальное зонирование*
- Ж-1 Зона застройки индивидуальными жилыми домами
 - ОД Зона общественно-деловой застройки
 - СХ-1 Зона сельскохозяйственных угодий
 - СХ-2 Зона сельскохозяйственного производства
 - ИТ Зона инженерной инфраструктуры
 - ОТ Зона открытых природных пространств
 - СН Зона кладбищ
 - В Зона водных объектов
- Территории, для которых градостроительный регламент не устанавливается*
- Земли сельскохозяйственного назначения
 - Земли водного фонда

Исходные данные				Составитель			
Муниципальное образование Ивантеевский район Саратовской области				Муниципальное образование Ивантеевский район Саратовской области			
Датум	Масштаб	Содержание	Дата	Проект, разработанный и оформленный в соответствии с требованиями Единой системы координат, измерений, единиц величин, их значений и единиц измерения (ЕСКЗИ)			
Исх. планы	Схемы	Зонирование	2018 г.	Исходные данные: 1. 2018 г.			
Исх. карты	Исх. схемы	Исх. планы		Исходные данные: 1. 2018 г.			
Исх. карты	Исх. схемы	Исх. планы		Исходные данные: 1. 2018 г.			
Исх. карты	Исх. схемы	Исх. планы		Исходные данные: 1. 2018 г.			